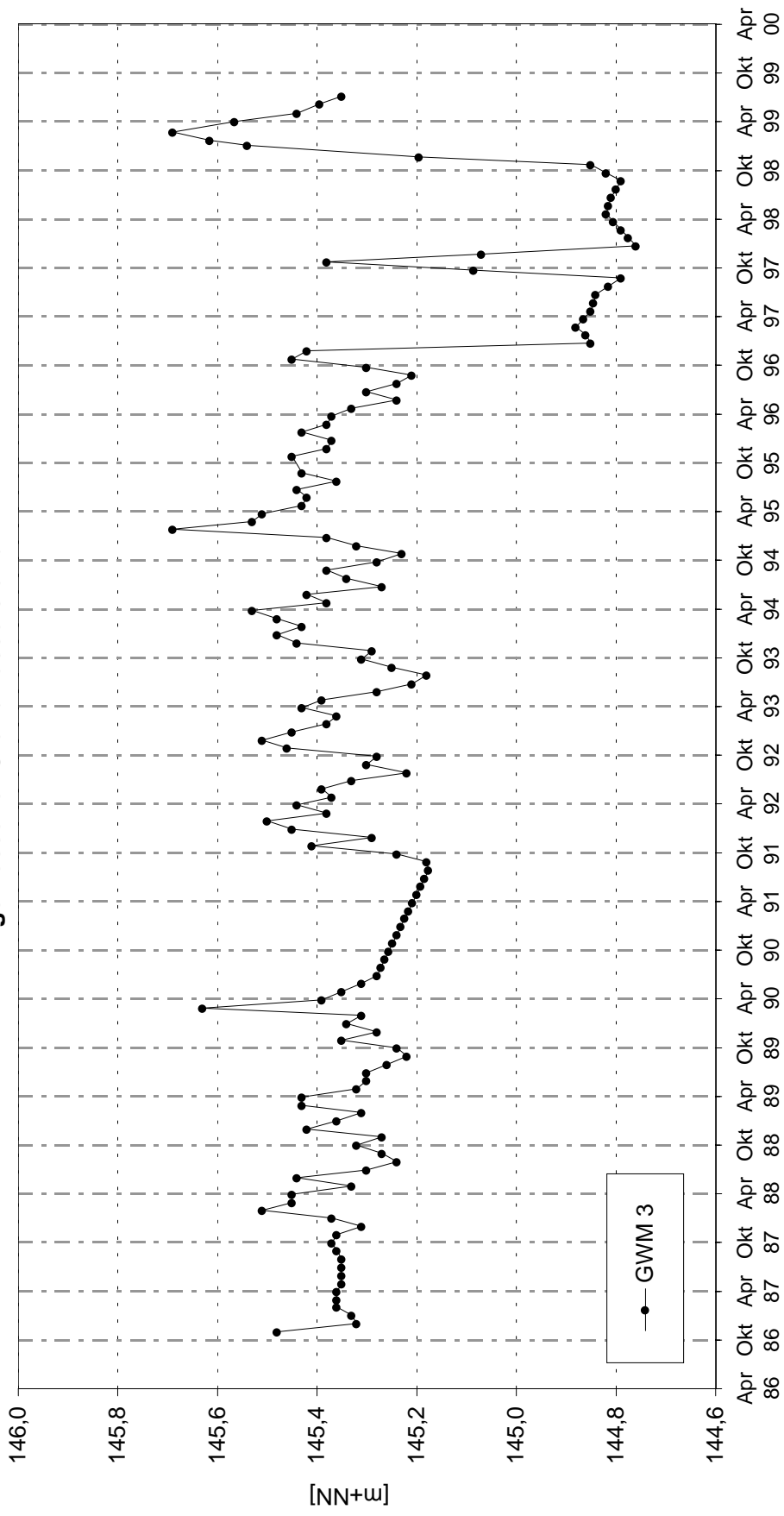
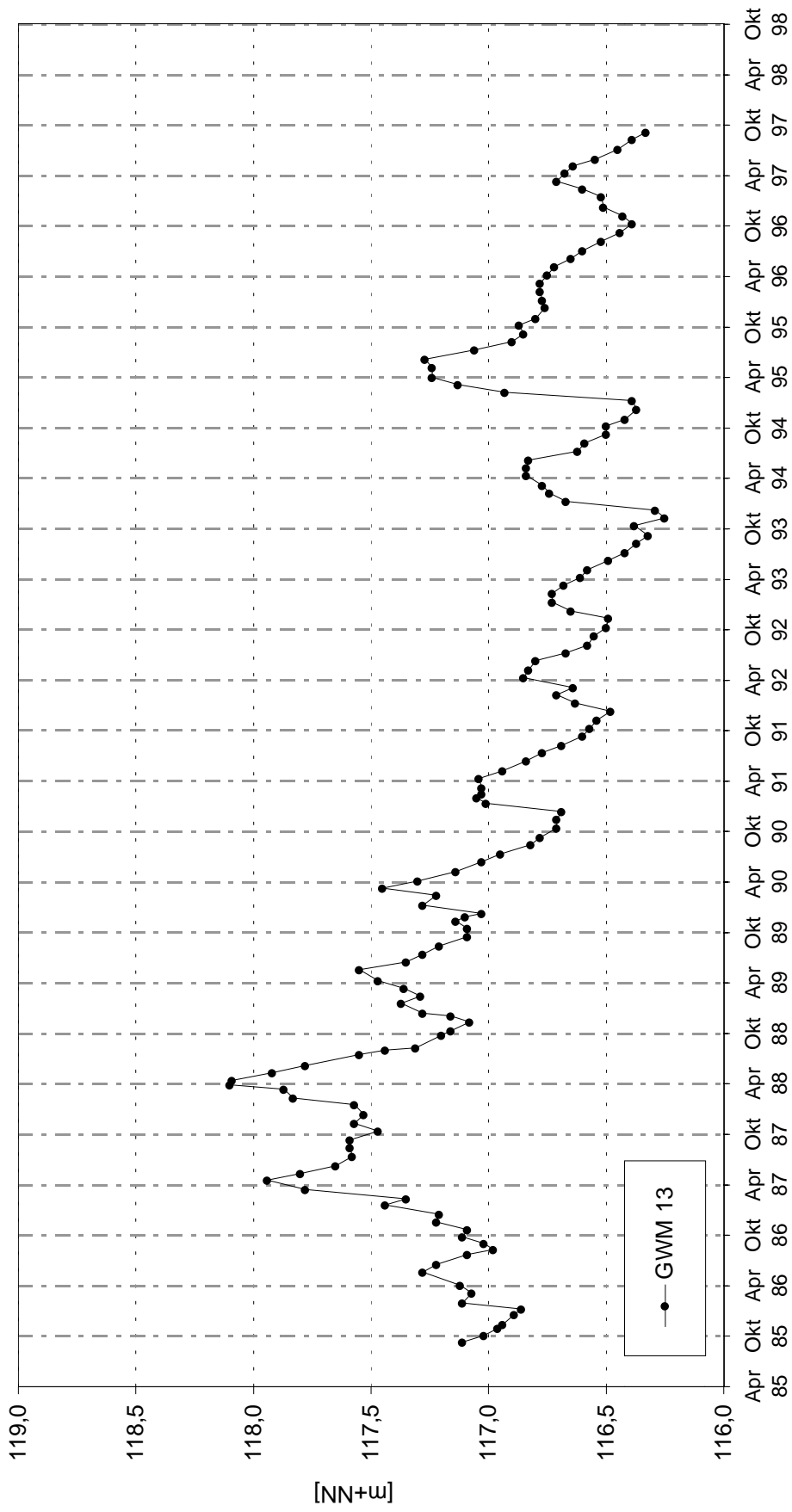


Anlage G 1

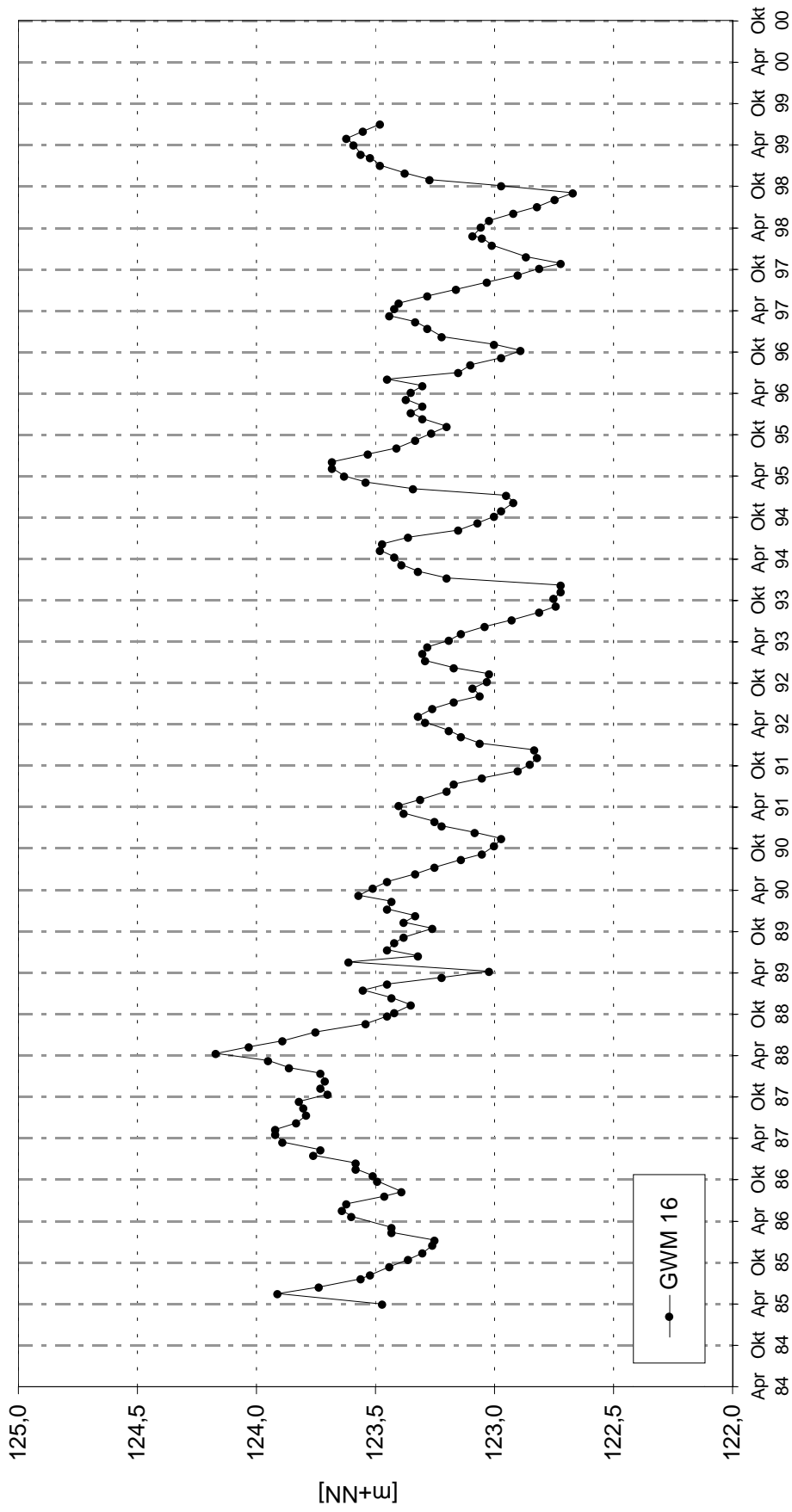
Stadtgebiet Darmstadt gemessener Grundwasserstand



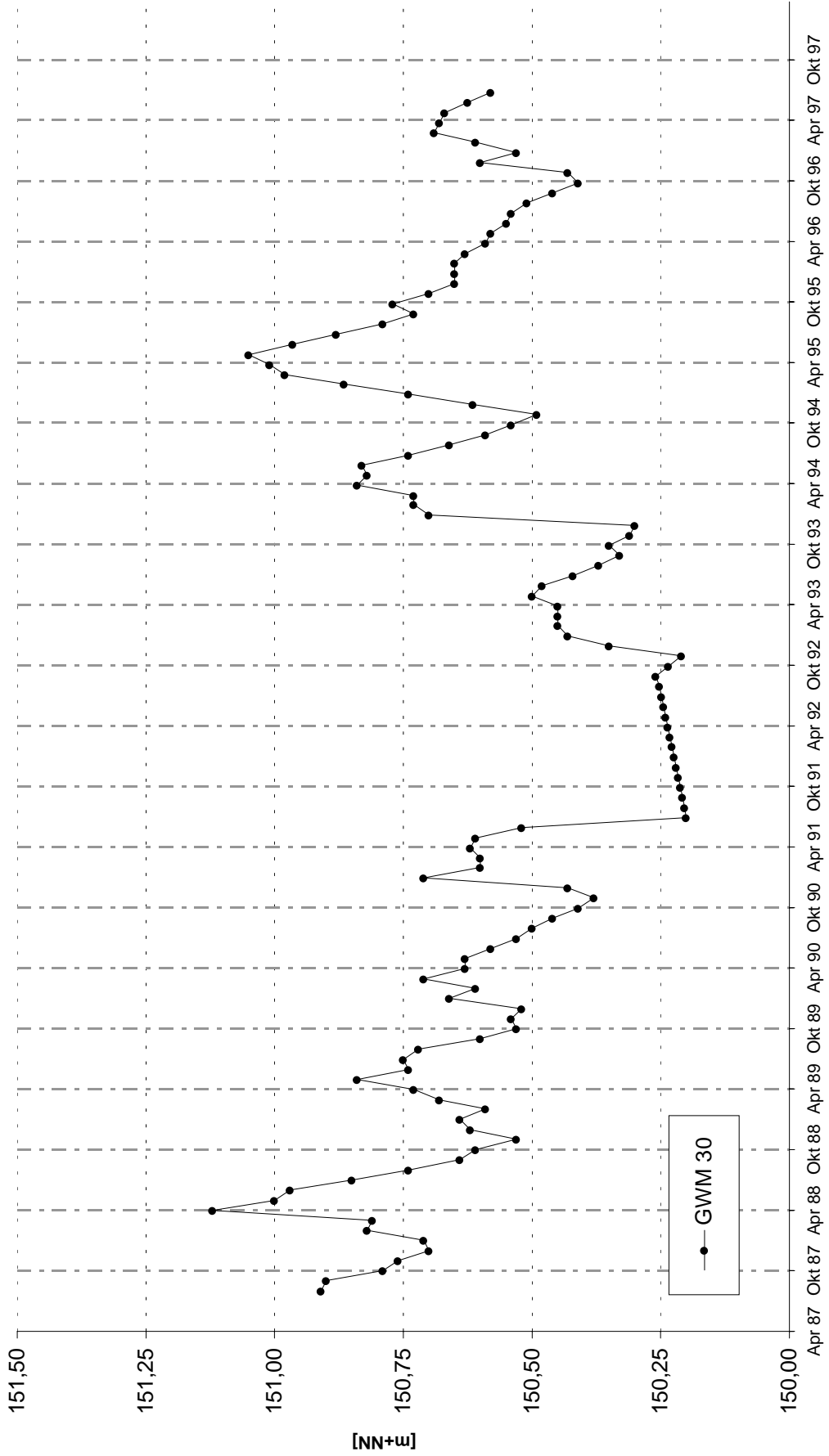
Stadtgebiet Darmstadt
gemessener Grundwasserstand



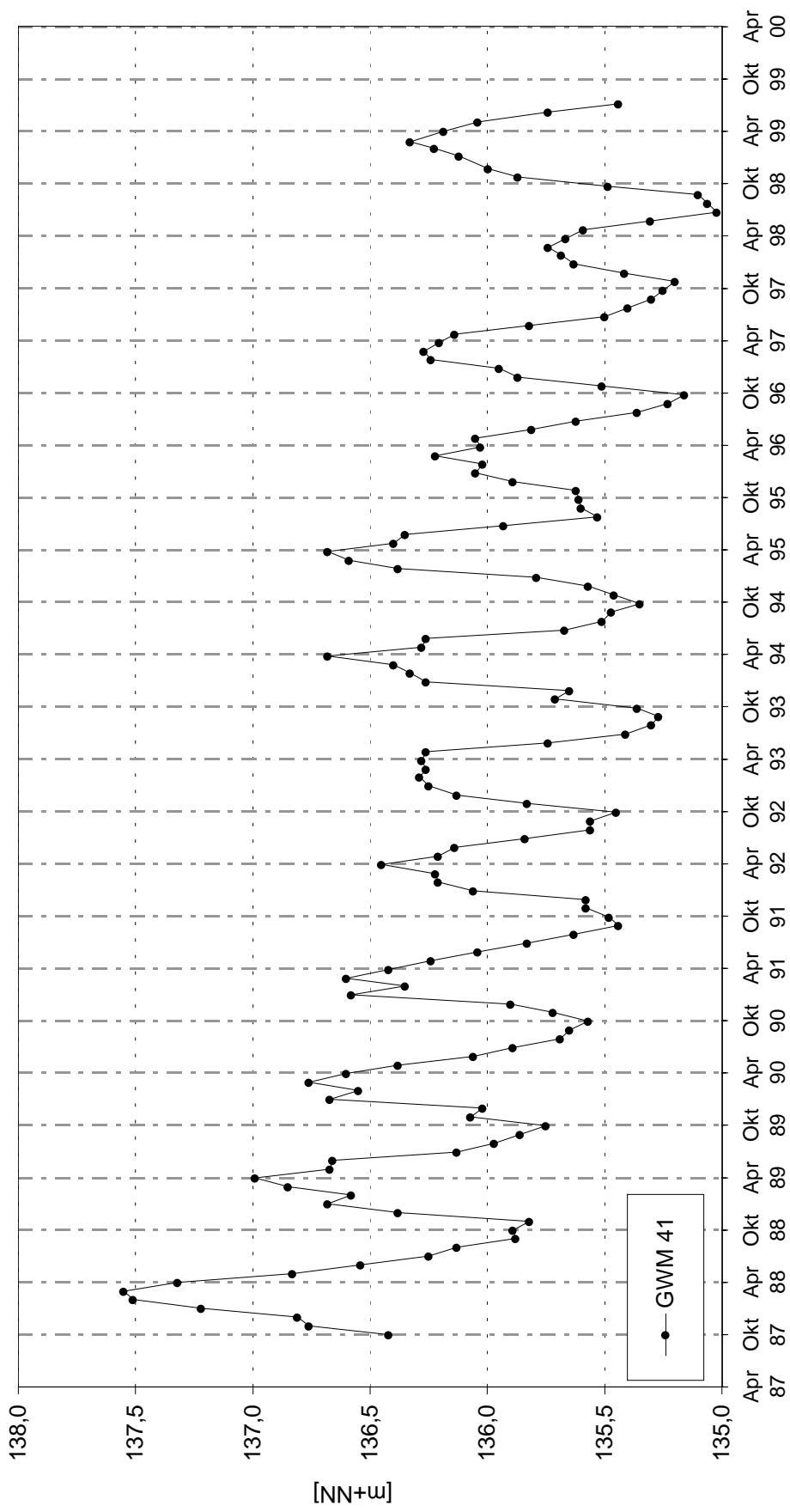
Stadtgebiet Darmstadt
gemessener Grundwasserstand



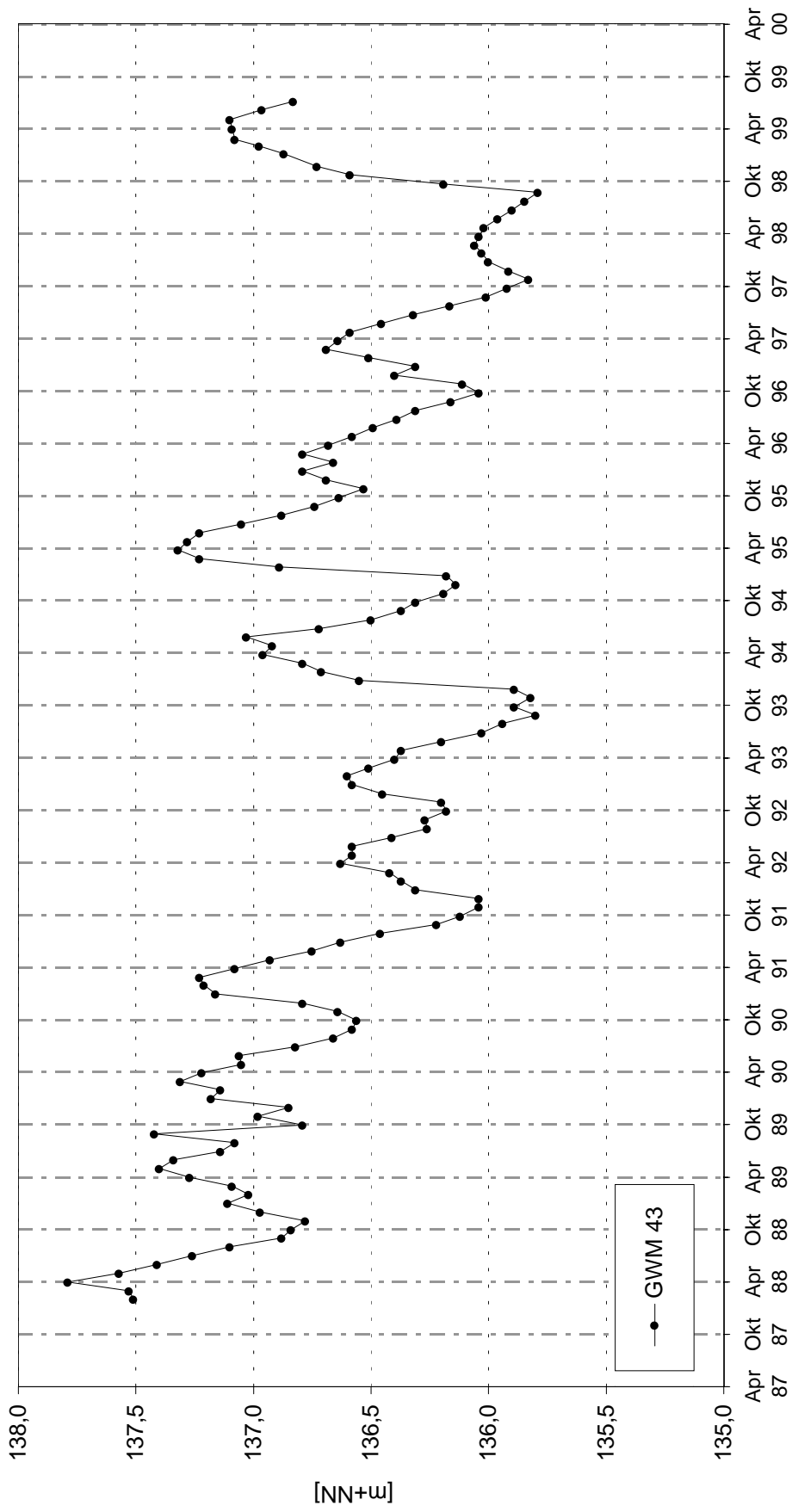
Stadtgebiet Darmstadt
Zeitreihenanalyse



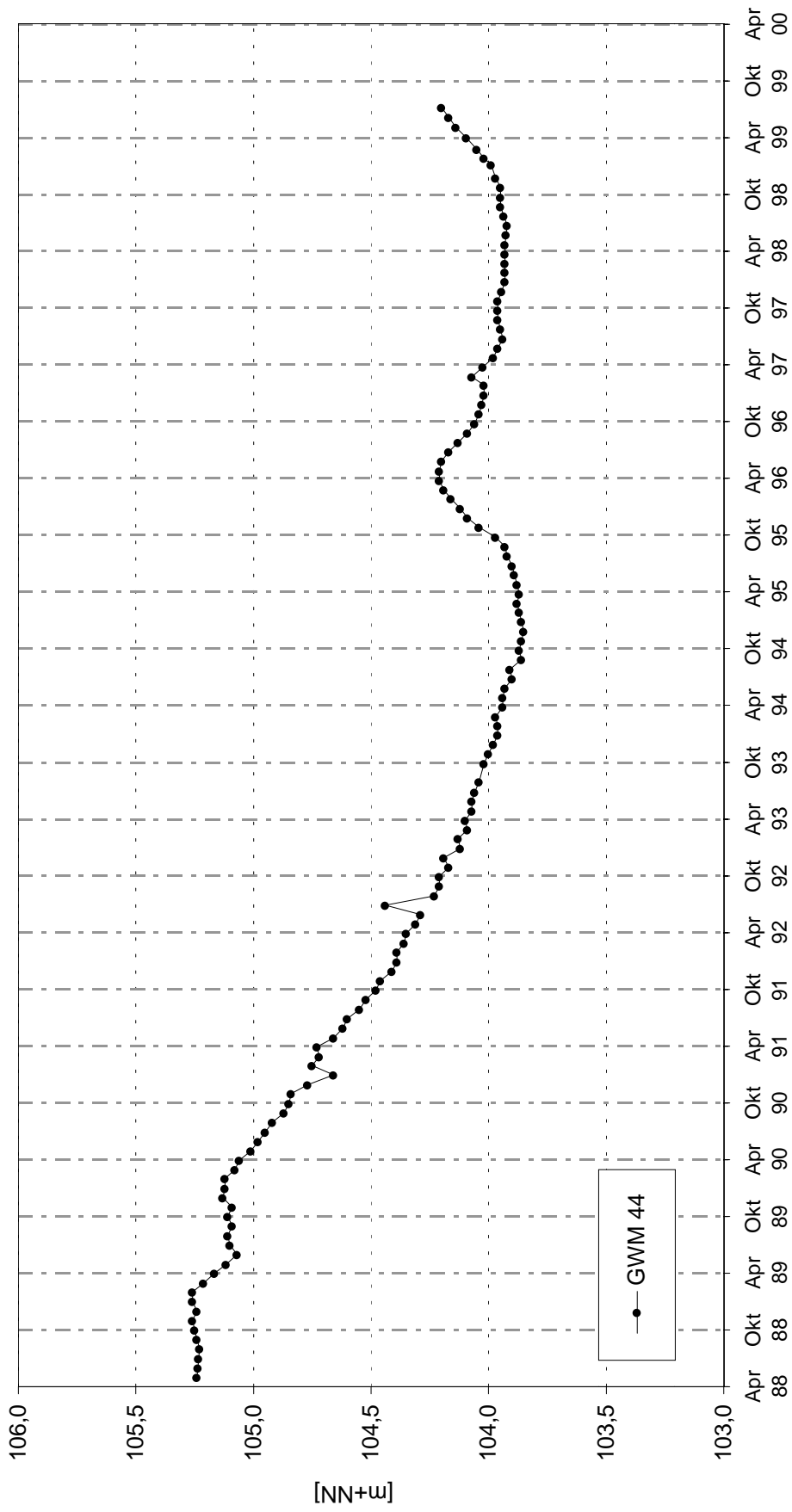
Stadtgebiet Darmstadt
gemessener Grundwasserstand



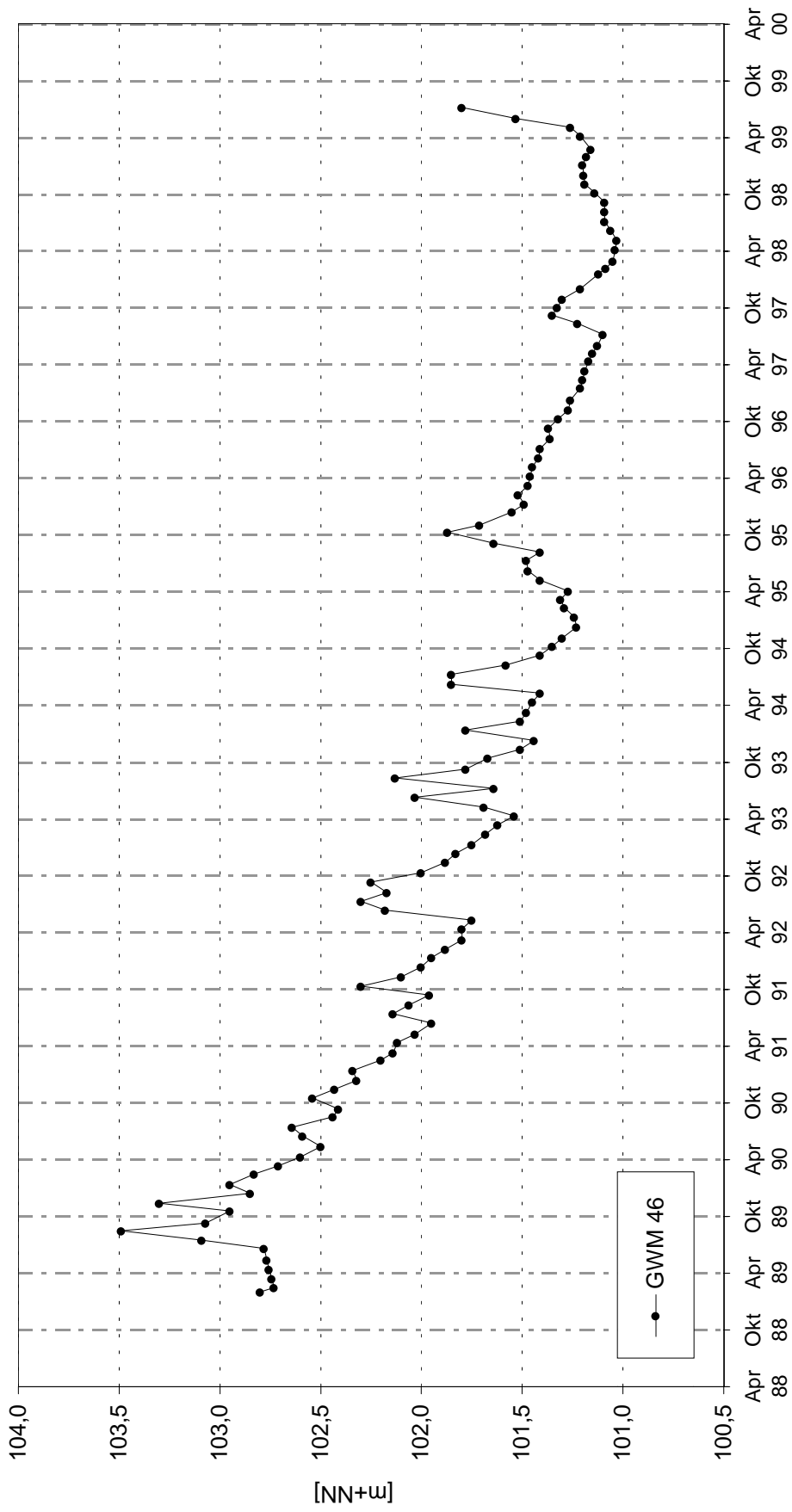
Stadtgebiet Darmstadt
gemessener Grundwasserstand



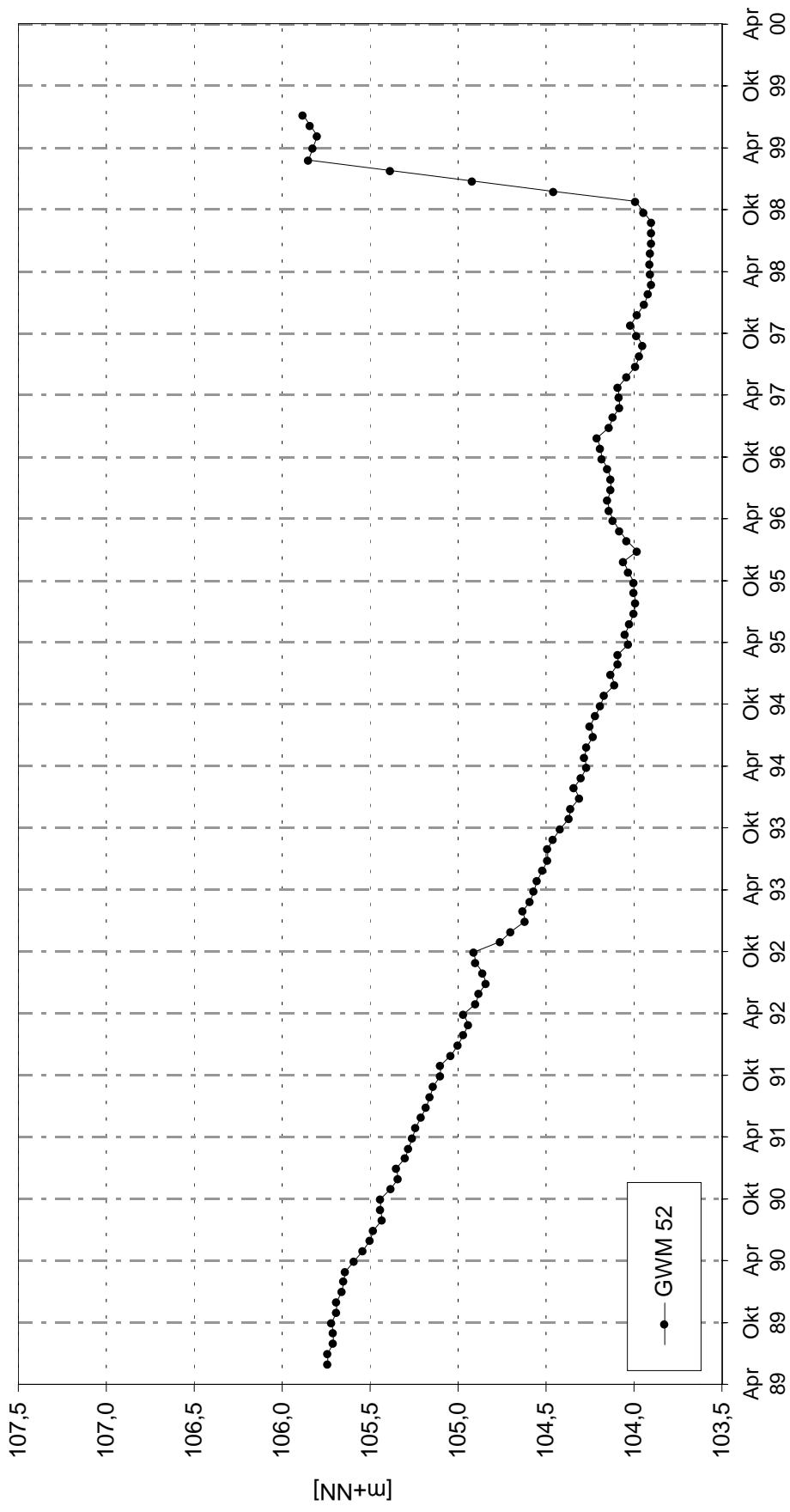
Stadtgebiet Darmstadt
gemessener Grundwasserstand



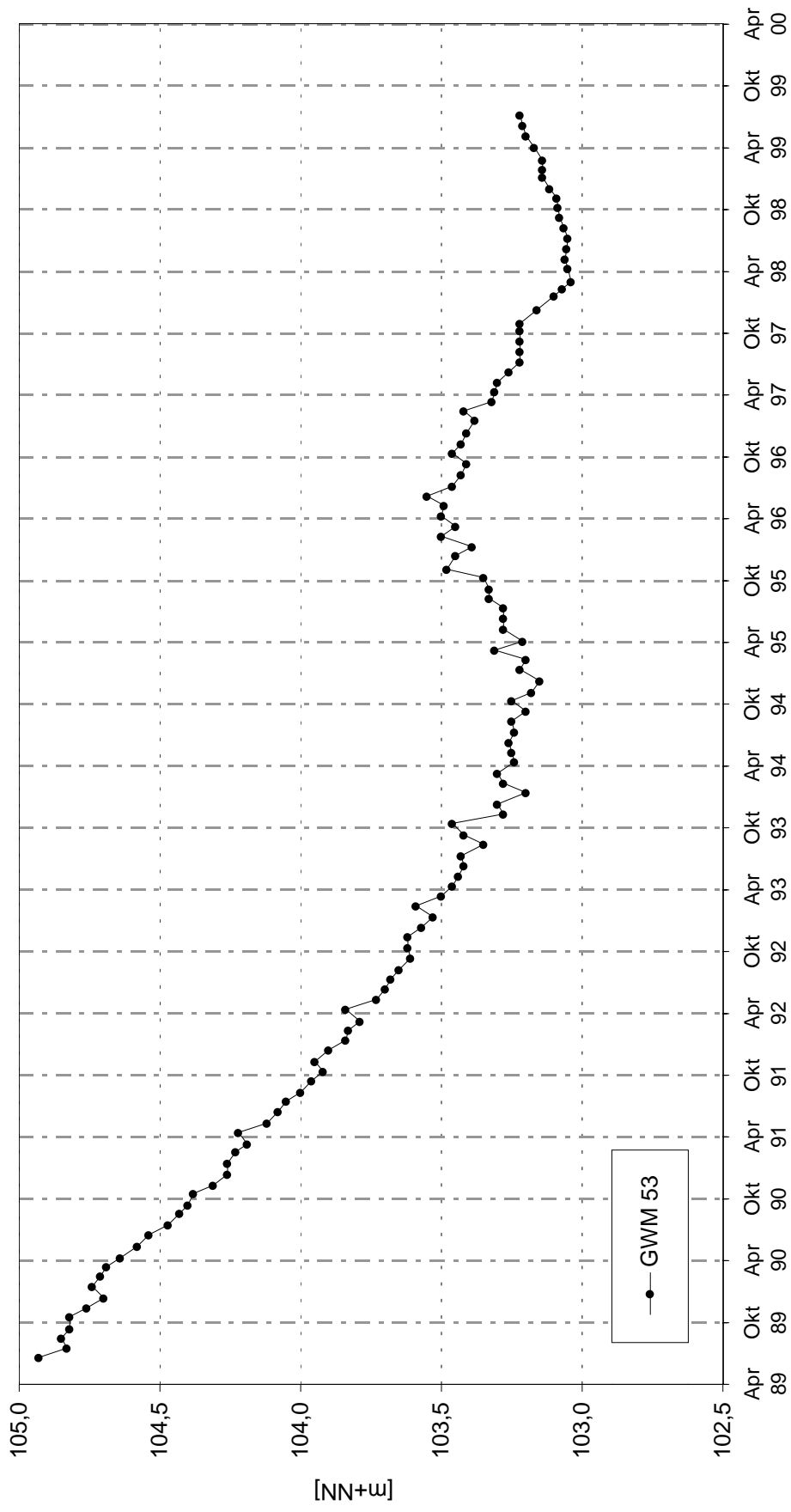
Stadtgebiet Darmstadt
gemessener Grundwasserstand



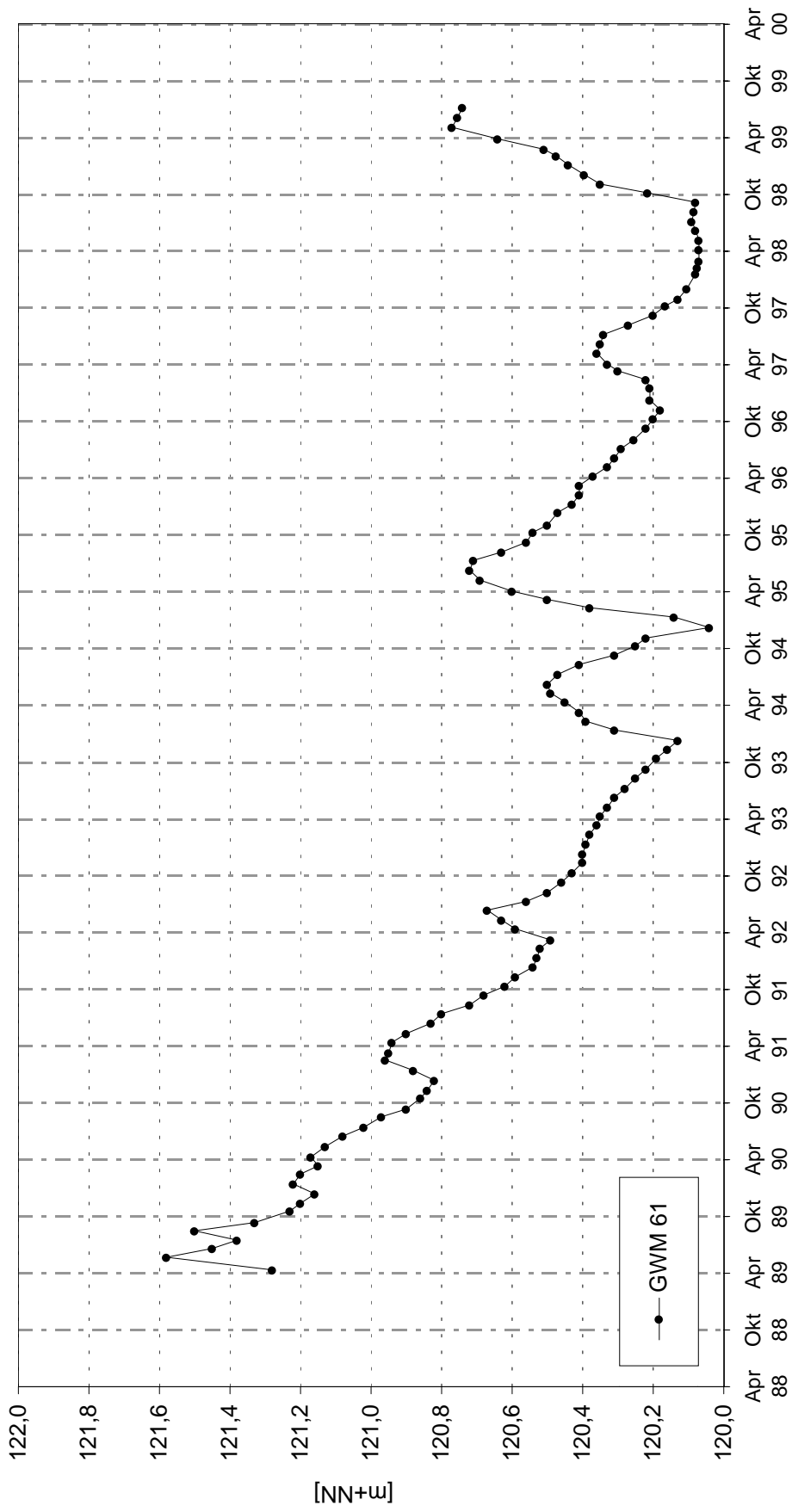
Stadtgebiet Darmstadt
gemessener Grundwasserstand



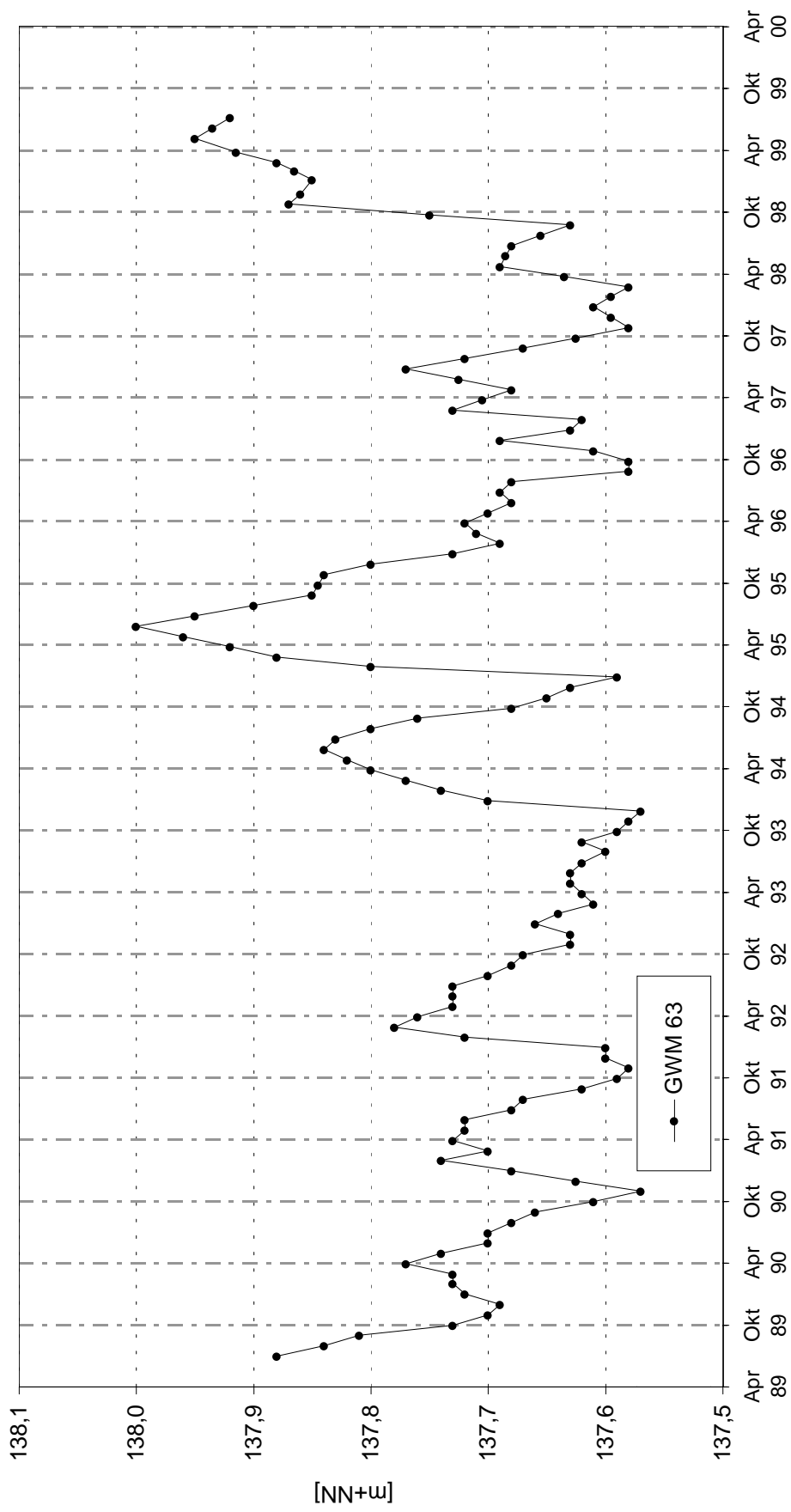
Stadtgebiet Darmstadt
gemessener Grundwasserstand



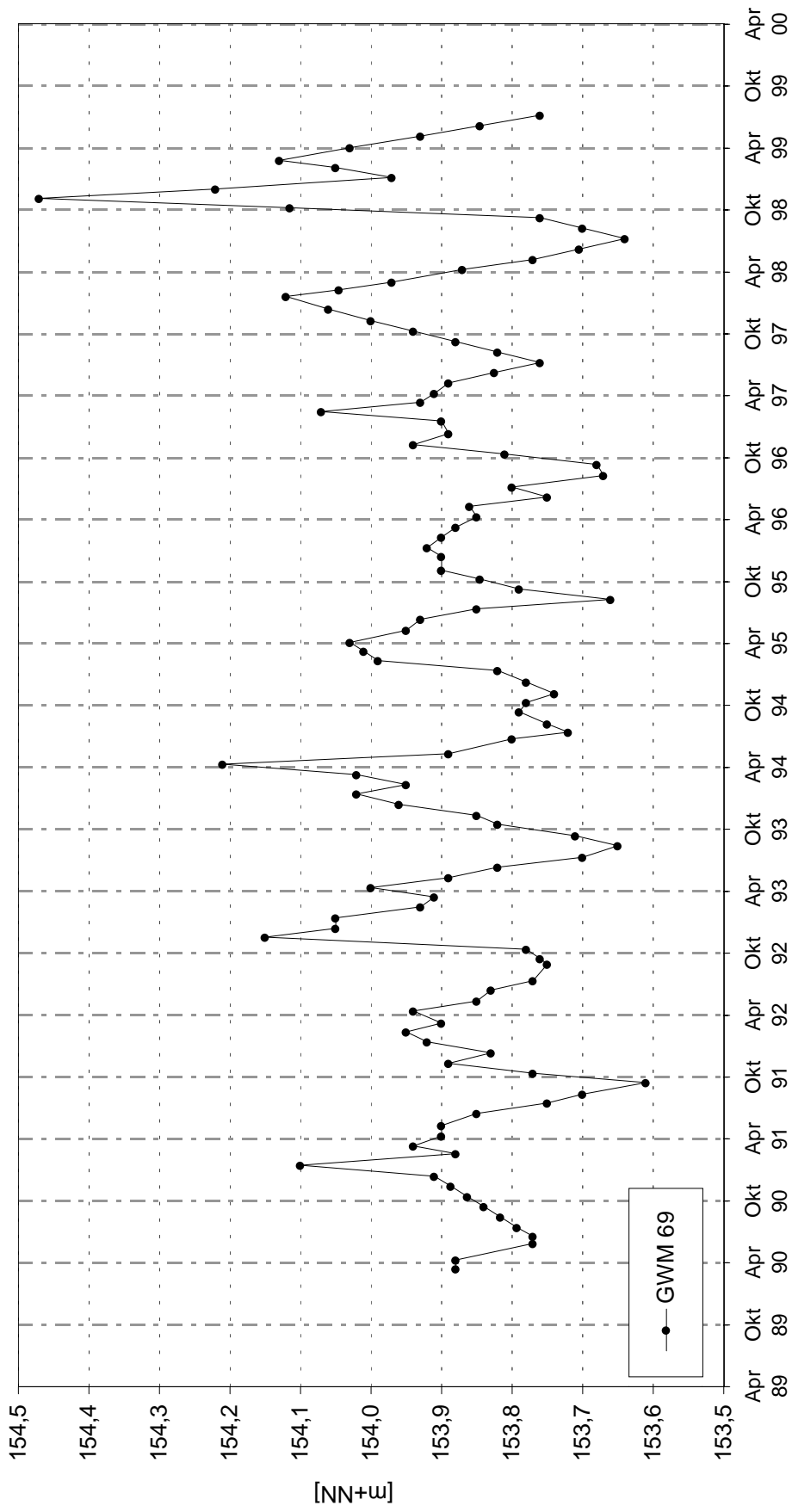
Stadtgebiet Darmstadt
gemessener Grundwasserstand



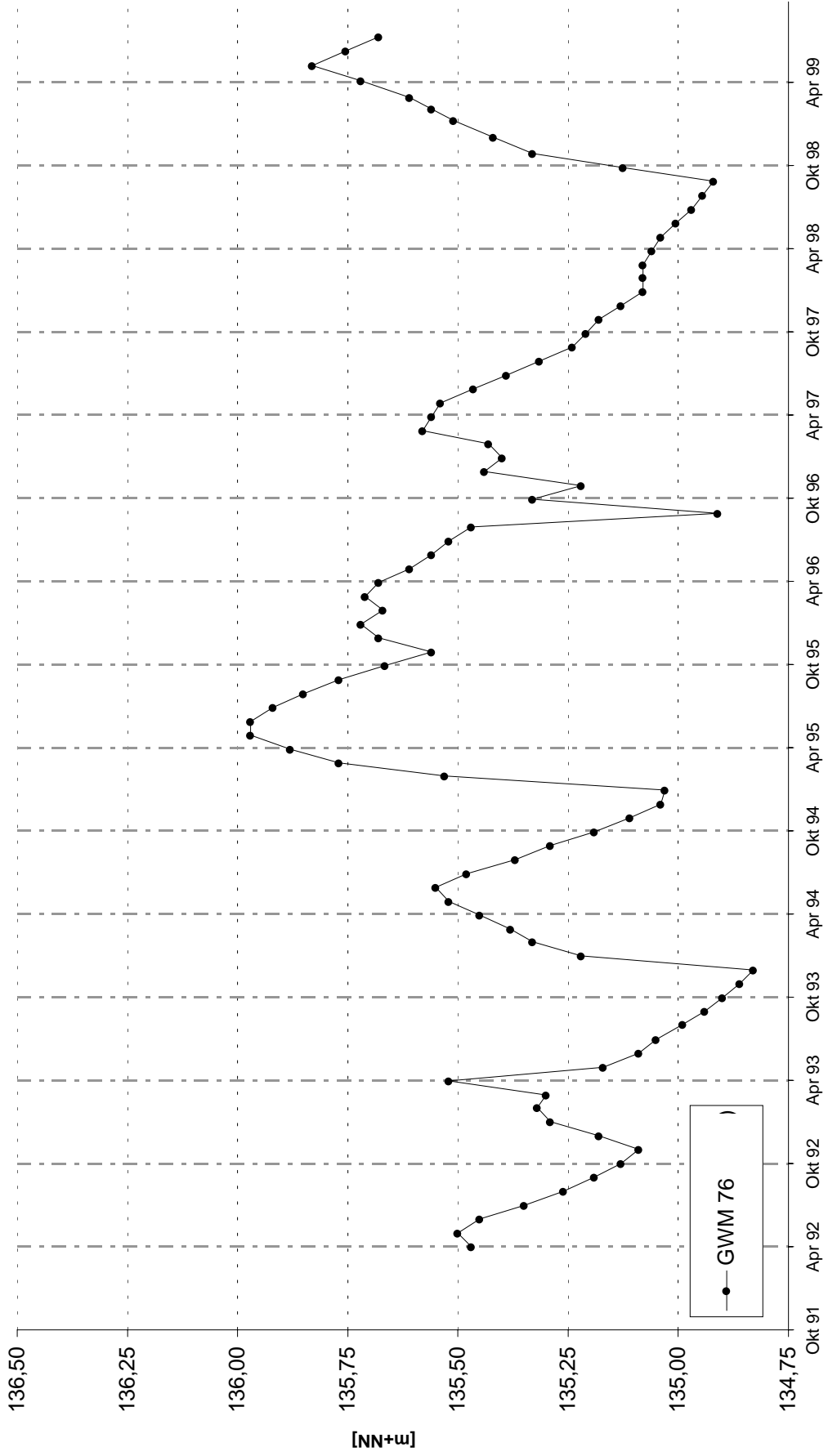
Stadtgebiet Darmstadt
gemessener Grundwasserstand



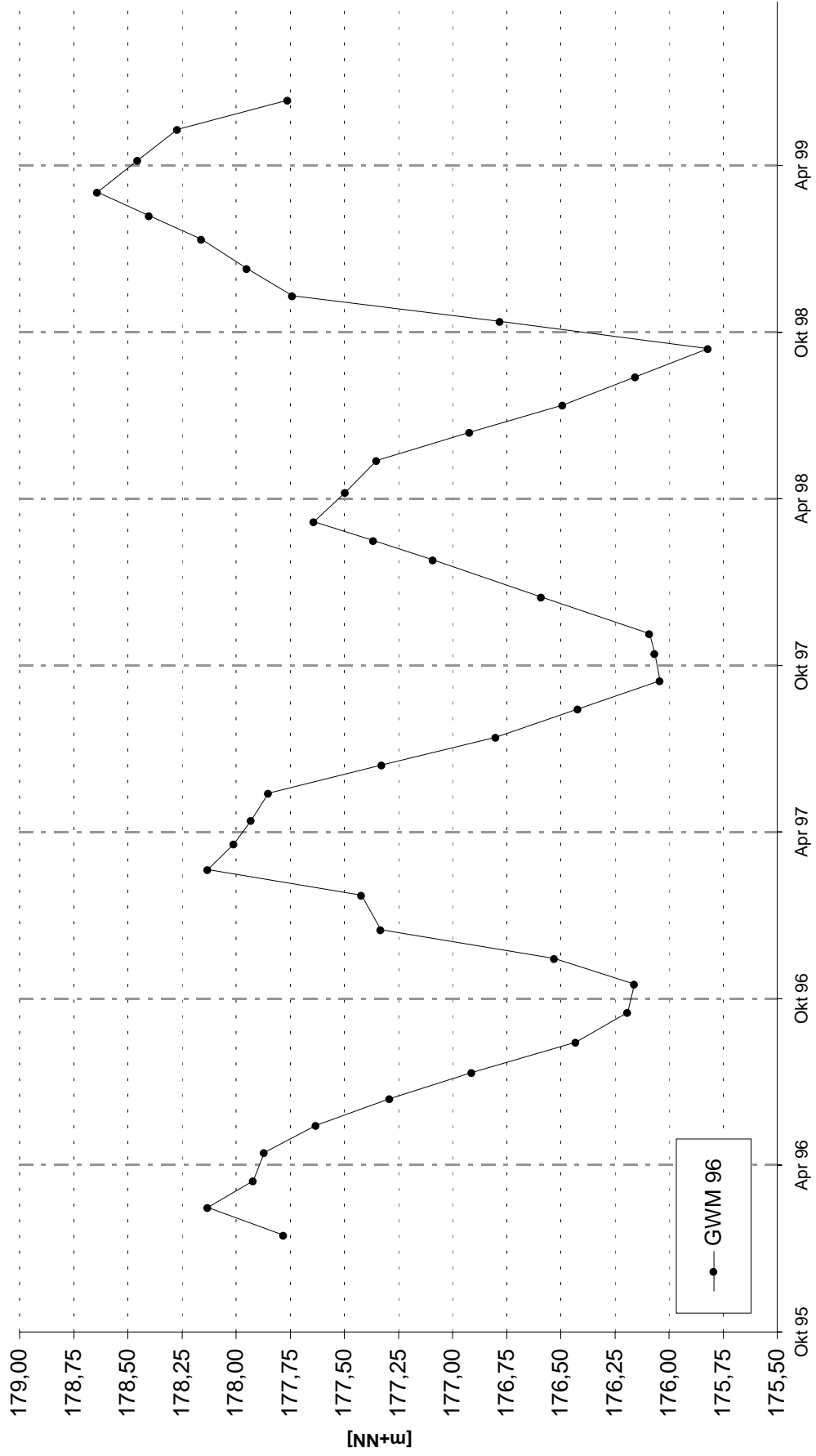
**Stadtgebiet Darmstadt
gemessener Grundwasserstand**



Stadtgebiet Darmstadt
Zeitreihenanalyse



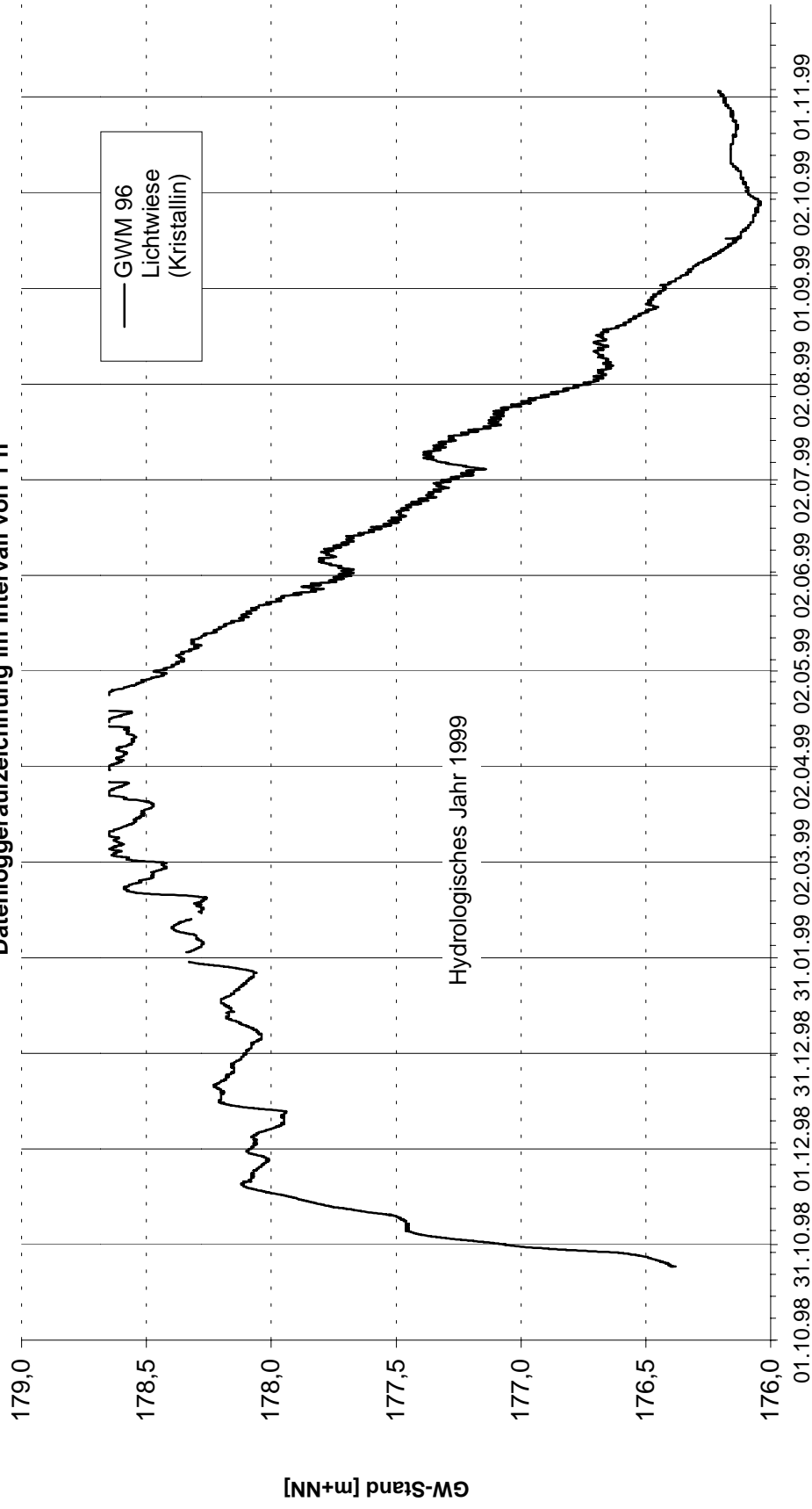
Stadtgebiet Darmstadt Zeitreihenanalyse



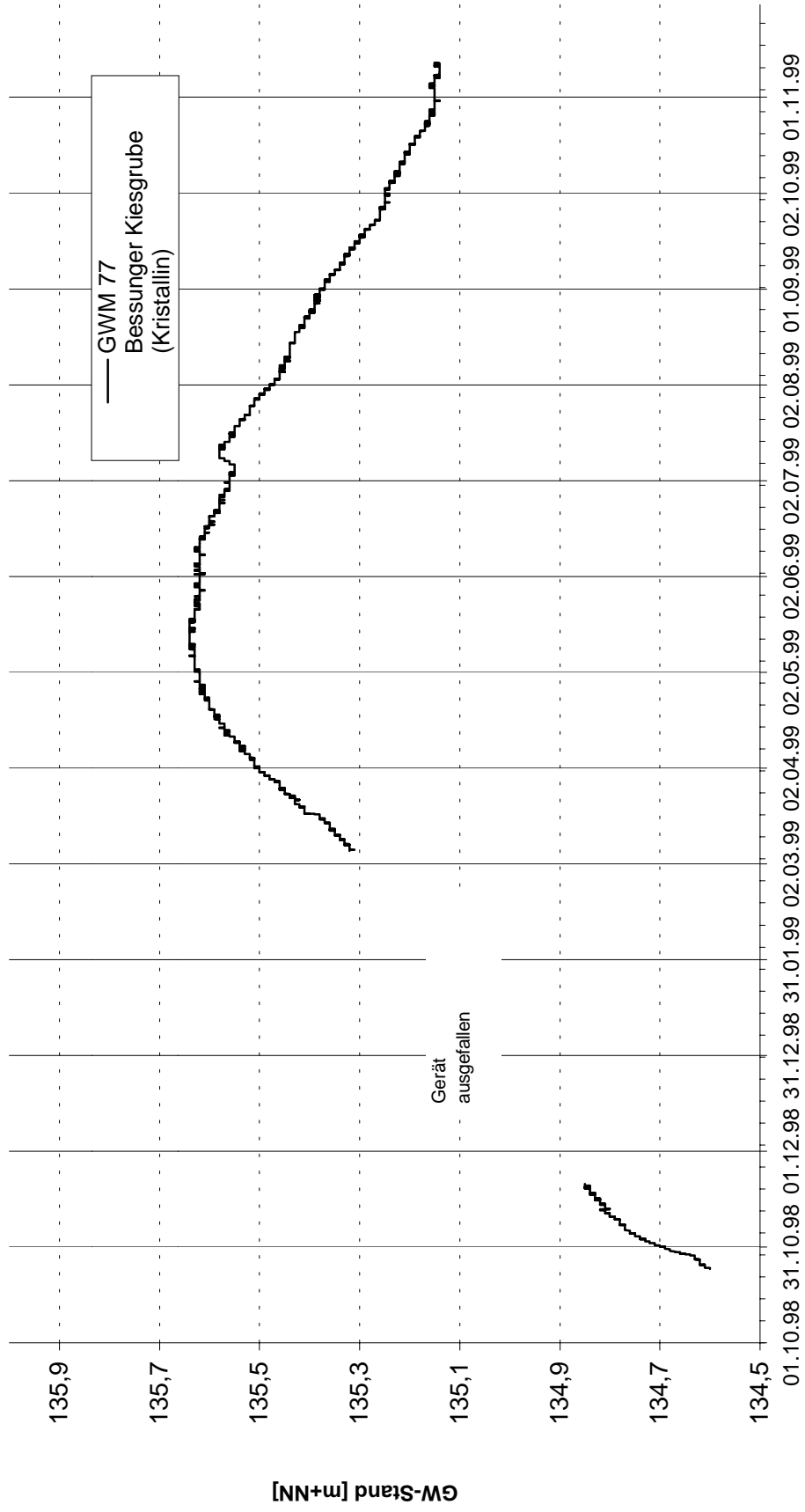
Anlage G 2

Stadtgebiet Darmstadt

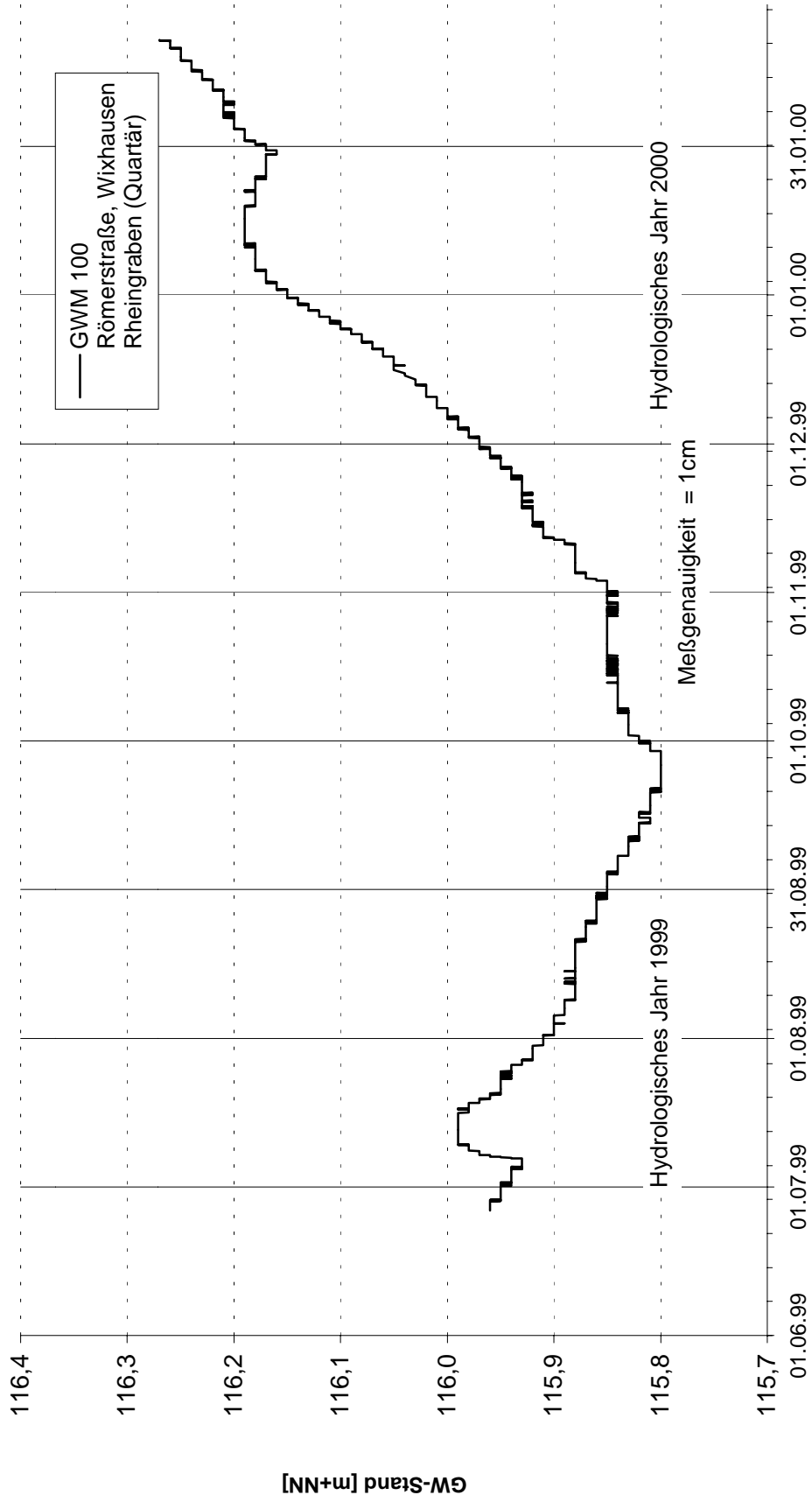
Datenloggeraufzeichnung im Intervall von 1 h

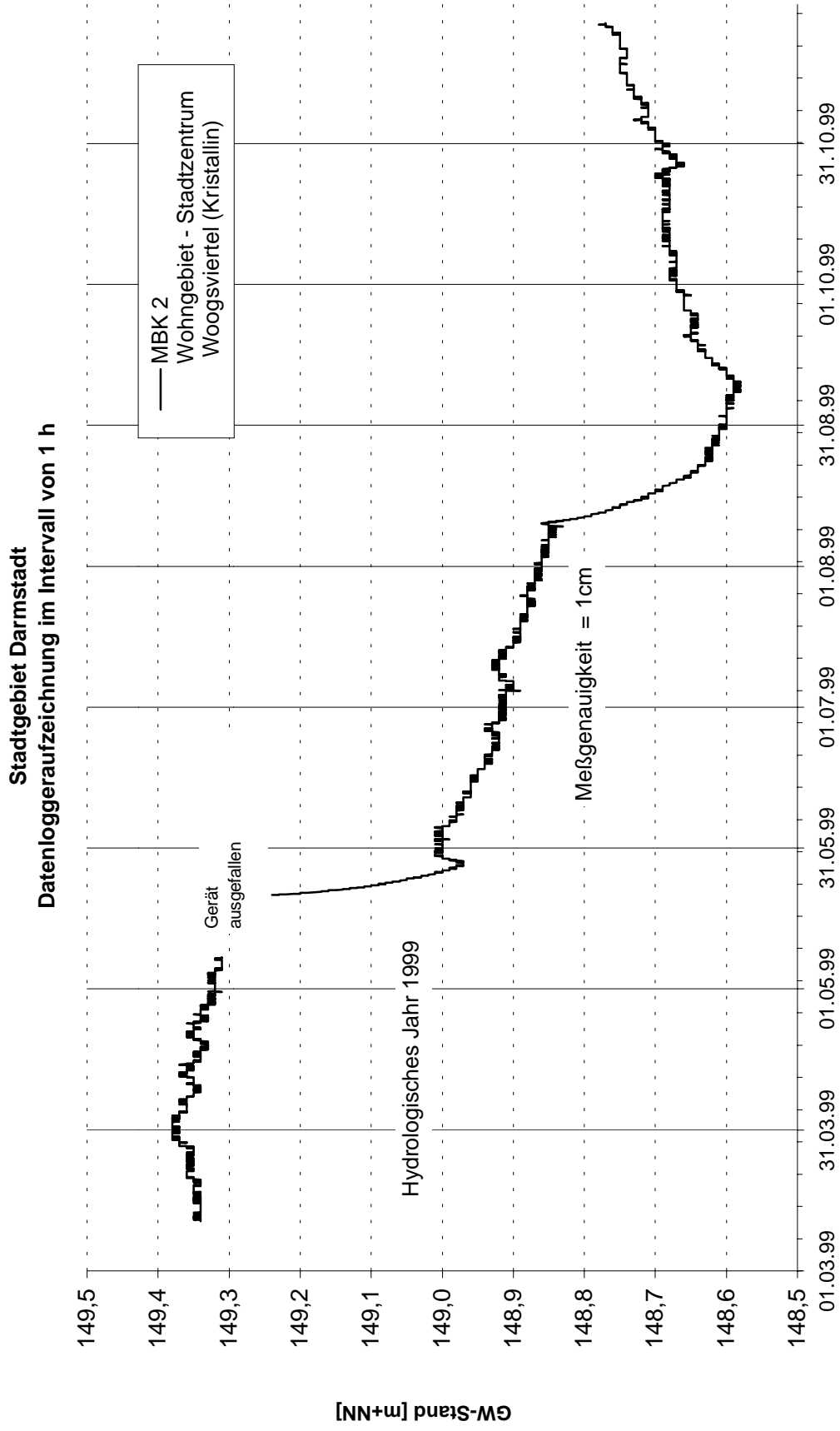


Stadtgebiet Darmstadt
Datenloggeraufzeichnung im Intervall von 1 h



Stadtgebiet Darmstadt
Datenloggeraufzeichnung im Intervall von 1 h





Stadtgebiet Darmstadt
Datenloggeraufzeichnung im Intervall von 1 h

